



The Pico Duarte

Cuatro días por el pico más alto del Caribe

RECORRE PAISAJES DE BOSQUES Y MONTAÑA, ACOMPAÑADO POR NUESTROS GUÍAS EXPERTOS



4 días / 3 noches



Diario

Desde US\$ 365 p/p



(809) 978-0303

@bestdrtours

www.bestdrtours.com

The Pico Duarte

Itinerario

Día 1: Starting the adventure

Nuestros guías te recibirán en el campamento base en el pueblo La Ciénaga (1,100 m / 3,609 pies), donde después de una breve charla de orientación, la revisión del itinerario del viaje y disfrutar de una deliciosa cena, descansarás a la orilla del río Yaque del Norte, para iniciar el recorrido el día siguiente.

Plan de actividades

Cena

Alojamiento

Camping en campamento base



Día 2: Hike to La Compartición Refuge

Caminata: 18 km (11.2 mi) • Ganancia en elevación 2,000 m / 6,560 pies • Pérdida de elevación 300 m / 984 pies

Luego de disfrutar un sabroso desayuno en el campamento base, iniciaremos nuestra caminata de 18 km (11.2 mi) hacia el refugio de media montaña llamado La Compartición, donde pasaremos la noche. La caminata consiste de: 4 km (2.5 mi) llanos, 11 km (6.8 mi) subiendo, y 3 km (1.9 mi) bajando. Al llegar a La Compartición una deliciosa cena frente a la fogata, bajo el cielo estrellado nos ayudará a relajarnos y recuperarnos.

Plan de alimentación

Desayuno en el campamento

Almuerzo de caminata

Cena

Alojamiento

Camping en La Compartición



Día 3: Summit day

Caminata: 10 km (6.2 mi) • Ganancia en Elevación 1,168 m / 3,832 pies • Pérdida de elevación 1,168 m / 3,832 pies

La primera caminata del día será de 5 km (3.1 mi) hasta nuestra meta, la cima del Pico Duarte. En la cima celebraremos y disfrutaremos de una hermosa vista panorámica de la majestuosa Cordillera Central. Caminaremos otros 5 km (3.1 mi) para regresar a La Compartición, donde nos relajaremos el resto de la tarde y compartiremos la última noche de nuestra aventura bajo las estrellas.

Plan de alimentación

Desayuno en el campamento

Almuerzo de caminata

Cena

Alojamiento

Camping en La Compartición



Día 4: Goodbye Pico

Caminata: 18K (11.2 mi) • Ganancia en elevación 300 m / 984 pies • Pérdida de elevación 2,000 m / 6,560 pies

Regresaremos al campamento base realizando una caminata de 18 km (11.2 mi), la cual será más fácil que la del día en que subimos, pero no dejará de ser un reto. Al llegar al campamento base, un almuerzo típico dominicano y un baño de río frío serán la despedida perfecta para una aventura que sabemos quedará grabada, tanto en nuestros recuerdos, como en nuestro corazón.

* Montañistas experimentados y en excelente estado físico pueden completar esta aventura en 2.5 días. El último día conlleva una caminata intensa de 28 km (17.4 mi), con una ganancia de elevación de 1,468 m / 4,816 pies, y una pérdida de elevación de 3,168 m / 10,393 pies.



The Pico Duarte

Información adicional

Notas:

Para subir al Pico Duarte es necesario gozar de una buena salud y condición física.


Incluido



Camping

Todas las comidas




No incluido



Noches extendidas

Gastos personales y propinas

Traslados terrestres




The Pico Duarte

Información adicional

Incluye

- Entrada al Parque Nacional Armando Bermúdez
- Mulas de carga para el equipaje
- Mulas de silla
- Los mejores y más profesionales guías
- Coordinador de experiencia de viaje
- Tienda de campaña
- Colchón confortable
- Bandejas, platos, vasos y cubiertos no desechables
- Charla explicativa virtual previa al viaje
- Botiquín de primeros auxilios

Precios por persona



1 o 2 PAX **US\$ 465 p/p**

3 o más PAX **US\$ 365 p/p**

